

A landscape photograph showing a green field in the foreground, a line of trees and bushes in the middle ground, and a highway with power lines in the background. In the distance, two wind turbines are visible against a cloudy sky.

# Energipark Give

Opsamling fra den indledende inddragelsesproces for lokale borgere i Give, Thyregod, Sejrup og Dørken.

Bilag

**Eurowind  
Energy**™

**Urland**

## Forord

Idéerne og forslagene i dette dokument skal betragtes som selvstændige udviklingsperspektiver for området og ikke som en del af VE-projektet i sig selv. Den viden, de ønsker og de holdninger, som er kommet frem gennem den indledende borgerproces, indgår dog som et vigtigt grundlag i de videre overvejelser om udformningen af et eventuelt energianlæg i området.

Den indledende inddragelsesproces har samtidig peget på en række relevante forslag til lokal udvikling. Det betyder ikke nødvendigvis, at energiprojektet direkte vil kunne realisere disse initiativer. Et realiseret energiprojekt vil derimod kunne udløse midler fra den grønne pulje, svarende til projektets opstillede produktionskapacitet. Idéerne i dette dokument kan således danne udgangspunkt for en videre dialog om, hvilke projekter og indsatser der lokalt ønskes prioriteret gennem disse midler.

Bilaget samler indledende tanker og idéer om områdets udviklingsmuligheder. Forslagene kræver dog videre bearbejdning og fortsat dialog med lokale borgere og interessenter for at sikre, at eventuelle tiltag understøtter de ønsker og behov, der findes i området. Dokumentet kan dermed fungere som grundlag for en videre inddragelsesproces og for udarbejdelse af f.eks. et idékatalog eller en eller flere udviklingsplaner for området.

## Lokale perspektiver på området og nye VE-anlæg

I forbindelse med udviklingen af Energipark Give, har Urland, faciliteret og afholdt en lokal inddragelsesproces mhp. først at formidle og give information omkring Eurowind Energys ønske om at etablere et nyt VE-anlæg i området. Den følgende proces har fokuseret på at få de lokale perspektiver på området, samt diskutere de lokales ønsker og idéer til hvordan områderne omkring Give, Thyregod, Sejrup og Dørken kan udvikle sig. Møderne har været åbne for alle engagerede borger, med lyst til at indgå i dialog om de forskellige fokusområder.

Borgernes input peger samlet set på et stærkt ønske om at udvikle området med respekt for og styrkelse af de eksisterende natur- og landskabskvaliteter. Der efterspørges flere grønne elementer som vådområder, skovrejsning og forbedrede vandløb samt etablering af grønne forbindelser, der binder områderne sammen. Samtidig fremhæves behovet for afskærmende beplantning i relation til eventuelle nye energianlæg.

Der er derudover et stort fokus, og ønske om at gøre noget for at forbedre tilgængelighed og trafikikkerheden, for de bløde trafikanter i området. Der er særligt fokus på at skabe sammenhængende cykelstier mellem Give, Thyregod, Sejrup og Vesterlund samt sikre krydsninger langs Givevej. Borgerne i Thyregod peger på at styrke som et aktivt lokalsamfund med et levende centrum, nye mødesteder og mulighed for udvidelse af byen. Der efterspørges rekreative tilbud som grønne opholdsrum, aktiviteter i naturen, og mødesteder for unge. Et konkret eksempel er et naturcenter for lokale borgere, der også kan skabe plads til VE-formidling. For Give handler det særligt om at understøtte Give som centerby, og der er ønsker om bl.a. en skulpturpark og at Give skal vokse.

Samlet set efterspørges en helhedsorienteret udvikling, hvor eventuelle nye VE-anlæg tænkes sammen med naturforbedringer, rekreative muligheder og attraktive rammer for dem som bor i området.

### Møderækken:

- 1 Informationsmøde  
Center Thyregod - 03.04.25
- 2 Orienteringsmøde  
Digagonalkroen, Give - 03.06.25
- 3 Workshop  
Huset i Give - 21.08.25
- 4 Videre borgerinddragelse



Bordkort fra workshop i Huset i Give  
- Digitaliserede bordkort findes bagerst i dokumentet

# Hovedgreb

Forslagene peger samlet set på en udviklingsretning, hvor Thyregod og Give udgør to centrale ankerpunkter i området. De to byer kan med fordel styrkes hver for sig gennem lokal byudvikling, tydelig identitet og forbedrede funktioner, samtidig med at forbindelserne mellem dem forbedres, særligt for de bløde trafikanter. En styrket sammenhæng mellem byerne kan bidrage til et mere integreret område, hvor hverdagsliv, mobilitet og rekreative muligheder bindes bedre sammen.

For Sejrup og Dørken er naturen et bærende element i den fremtidige udvikling. Her peger forslagene på at styrke og udvikle de landskabelige og økologiske kvaliteter gennem grønne forbindelser, der både kan forbedre naturindholdet og skabe bedre sammenhæng mellem de lokale bosætninger.

Samlet set er der fokus på at udvikle et sammenhængende landskab, hvor byudvikling, natur og forbindelser understøtter hinanden og skaber værdi på tværs af området.

God og tryk by  
- Styrk med naturnære boliger

Grønt byrum og mødested

Thyregod  
Aktivt centrum

Naturprojekter

Naturen ind i byen

Naturcenter,  
VE-Formidling og  
Forsamlingshus

Aktiviteter i skovene

Naturudvikling

Sejrup

Fugletårn

Vandreruter

Naturudvikling  
Skovrejsning og vådlægning

Dørken

Mødested for unge

Hjortsballe

Møldam Huse

Skulpturpark

Byudvikling

Give

Understøt Give som centerby

Frederiksberg

Frømager

Potentielle grønne forbindelser

Økologiske korridorer, ønsker

Naturprojekter, ønsker

Byudvikling, ønsker

Rekreative tiltag, ønsker

Vejkrydsninger, ønsker

Rekreative stier, ønsker

Byer

Nyt erhvervsområde, KP

## Overordnede tematikker

### Mobilitet

Cykelsti mellem Give og Thyregod  
Cykelsti mellem Thyregod og Sejrup  
Cykelsti til Vesterlund  
Sikre overgange over Givevej

### Grønne forbindelser

Trække naturen ind i Thyregod  
Grønne forbindelser mellem Sejrup og Dørken  
Afskærmende plantebælter  
Flere vådområder og mere skov  
Forbedring af vandløb

### Rekreative tiltag

Rekreativt grønt område nord for Thyregod  
Aktivt centrum i Thyregod  
Aktiviteter i naturen  
Naturcenter i ejendom på Kollemortervej  
Skulpturpark i Give  
Mødested for unge  
Rekreative stiforløber

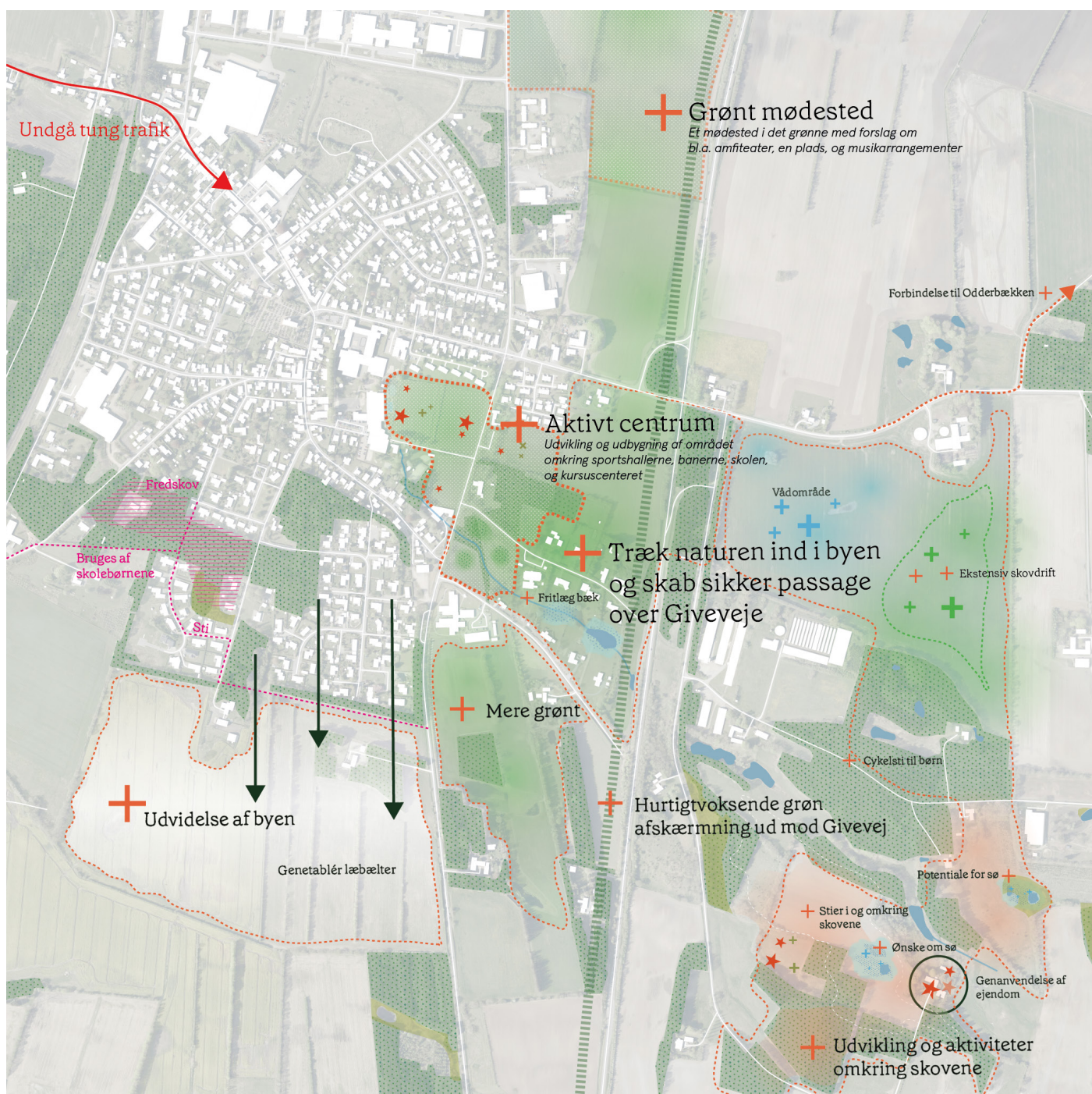
### Byudvikling

Udvidelse af Thyregod mod syd  
Aktivt centrum i Thyregod  
Grønt mødested nord for Thyregod  
Udvikling i Give by



## Potentialeplan omkring Thyregod

I Thyregod er der særligt fokus på en række byrum på kanten af byen, og et ønske om at byen kan udvikle sig. Syd for byen er der tanker om at udvide byen, så flere kan bo i en tryk og god by, tæt på naturen. Centralt i byen er der ønsker om et aktivt byrum, der kan rumme diverse funktioner, og hvor naturen trækkes ind fra øst. Andre bud går på et potentiale for at udvikle et grønt mødested nord for byen der skaber rammer om f.eks. et amfiteater, musikarrangementer, og en plads. Ønskerne rækker dog også udover byen, og særligt med fokus på forbedringer af den bynære natur.



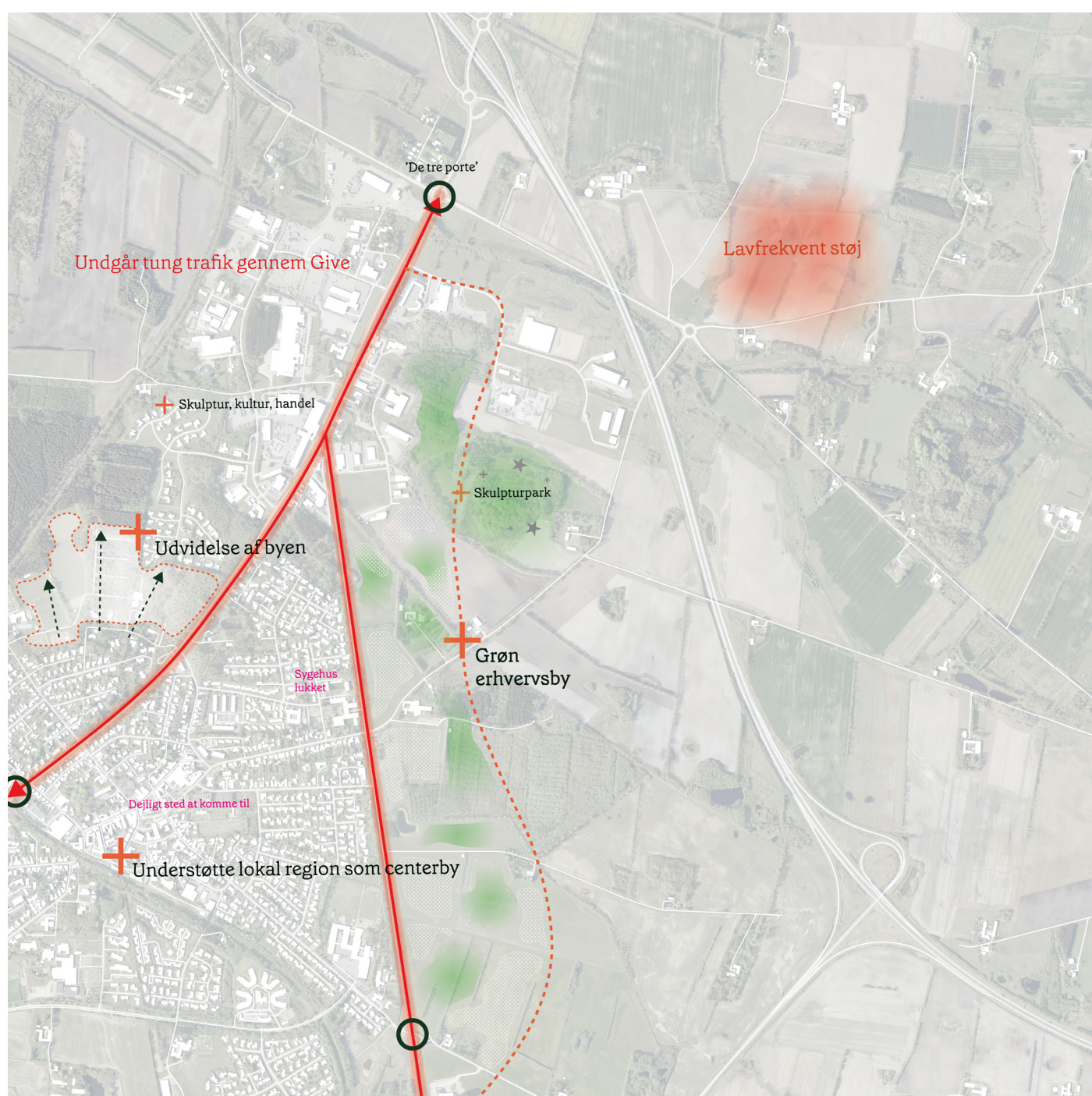
# Potentialeplan omkring Sejrup-Dørken

Omkring Sejrup-Dørken er det særligt naturen og det grønne der fylder, med et ønske om at styrke de eksisterende kvaliteter omkring skovene og vandløb. Der er mange forslag til reelle naturforbedringer men også til rekreative tiltag der kan øge tilgængeligheden til naturen, og gøre det mere attraktivt. Derudover er der to øvrige centrale punkter som handler om cykelstiforbindelser, og afskærmning af eventuelle fremtidige VE-anlæg.



## Potentialeplan omkring Give

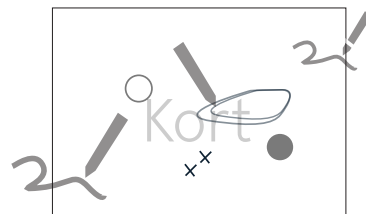
I Give ønsker man at understøtte byens rolle som centerby. Der er opmærksomhed omkring byudviklingen øst for byen, med en ny grøn erhvervsby, og ønsker om det kan skabe grundlag for nye rekreative ruter gennem et grønt område. I tillæg foreslås en skulpturpark, der kan understøtte Give som skulpturby og supplere bl.a. de velansete byporte. Derudover er der fokus på at byen kan udvikle sig og vokse, og et ønske om at begrænse tung trafik gennem byen.





# Digitaliserede bordkort

Efter workshoppen i Huset i Give, er de mange nedfældede bemærkninger, ønsker, idéer og bekymringer blevet digitaliseret og kategoriseret. De digitaliserede bordkort kan ses nedenunder og på den følgende side.



Digitalisering og Kategorisering:

